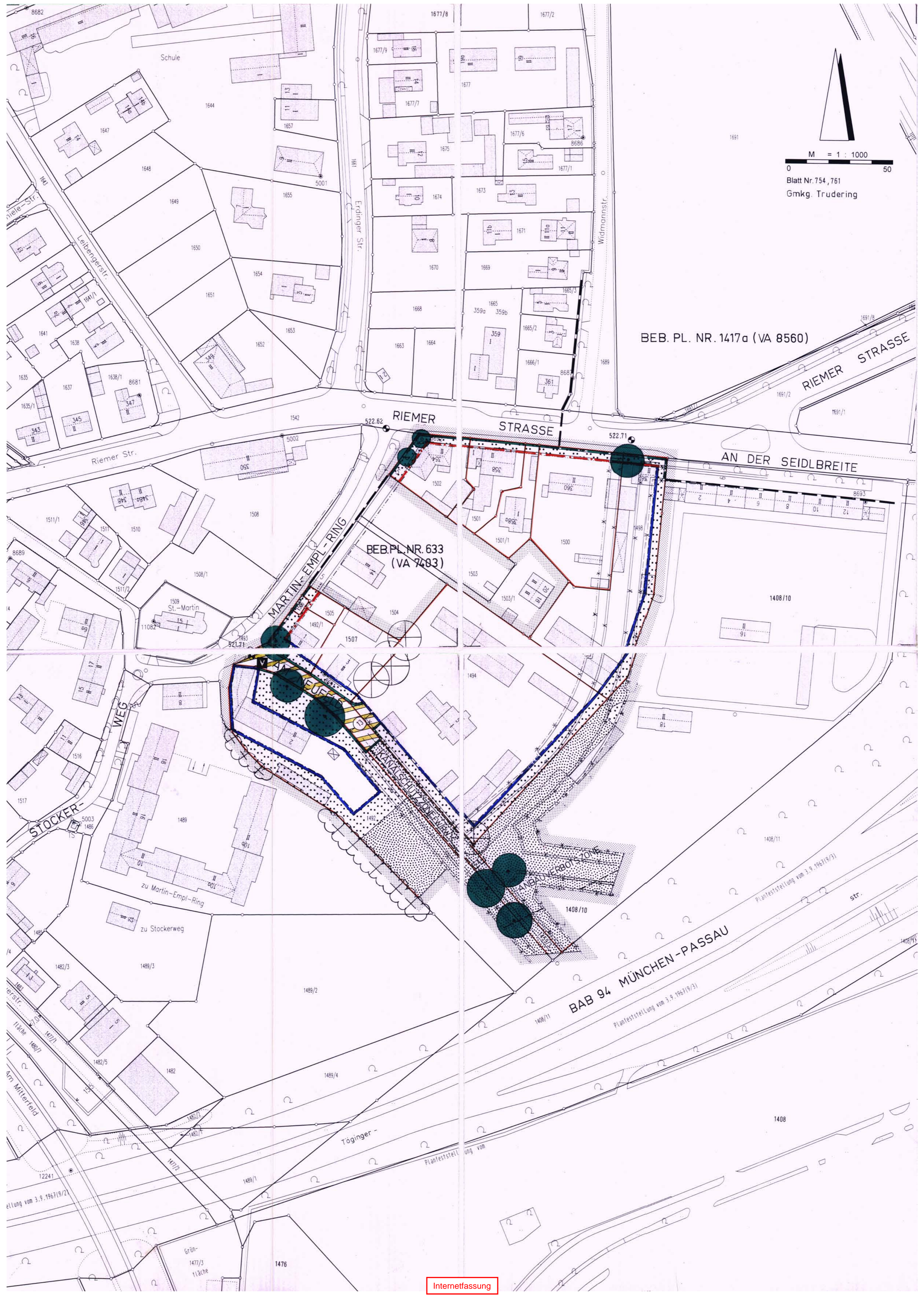
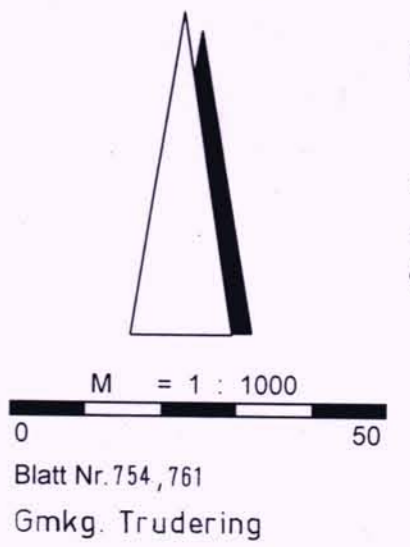


INTERNETFASSUNG - PLANTEIL

Bebauungsplan mit Grünordnung Nr. 1820
der Landeshauptstadt München

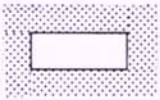
Am Neufeld, Martin-Empl-Ring,
Riemer Straße

Bitte beachten Sie die Hinweise zur Internetfassung
unter <http://www.muenchen.de/bebauungsplan>



ZEICHENERKLÄRUNG ZUM BEBAUUNGSPLAN NR. 1820

A) FESTSETZUNGEN



GRENZE DES RÄUMLICHEN GELTUNGSBEREICHES DES BEBAUUNGSPLANES MIT GRÜNORDNUNG

BAUWEISE, BAULINIEN, BAUGRENZEN

BESTEHEN-
BLEIBENDE

FESTZU-
SETZENDE



BAULINIE



BAUGRENZE

VERKEHRSFLÄCHEN

BESTEHEN-
BLEIBENDE

FESTZU-
SETZENDE



STRASSEN-
BEGRENZUNGS-
LINIE



VERKEHRSFLÄCHEN BESONDERER
ZWECKBESTIMMUNG




VERKEHRßBERUHIIGTER BEREICH

PLANUNGEN, NUTZUNGSREGELUNGEN, MASS- NAHMEN UND FLÄCHEN FÜR MASSNAHMEN ZUM SCHUTZ, ZUR PFLEGE UND ZUR ENTWICKLUNG VON NATUR UND LANDSCHAFT



FLÄCHEN LANDSCHAFTSGERECHT ZU
GESTALTEN UND ZU BEGRÜNEN



FLÄCHEN ZU BEGRÜNEN UND ZU BEPFLANZEN




BAÜME ZU ERHALTEN (DARSTELLUNG NACH
TATSÄCHLICHEM KRONENDURCHMESSER)



GROSSE BAÜME ZU PFLANZEN

SONSTIGES



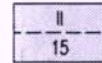
MASSZAHL

B) KENNZEICHNUNG UND NACHRICHTLICHE ÜBERNAHMEN

C) HINWEISE



ANGRENZENDER BEBAUUNGSPLAN



BESTEHENDE GEBÄUDE MIT FIRSTLINIE,
HAUSNUMMER UND ZAHL DER VOLLGESCHOSSE




ABZUBRECHENDE GEBÄUDE MIT FIRSTLINIE,
HAUSNUMMER UND ZAHL DER VOLLGESCHOSSE



GRUNDSTOCKSGRENZE

115/3

FLURSTOCKSNUMMER




571.00

HÖHENBEZUGSPUNKT in m ü. NN




MASSZAHL




RADWEG



FUSSWEG




EHEMALIGE STRASSENBEGRENZUNGSLINIE




EHEMALIGE BAULINIE



EHEMALIGE BAUGRENZE



LEITUNGSSCHUTZZONE



VORGESCHLAGENER STANDORT
FOR STELLPLÄTZE/PARKPLÄTZE



VORHANDENE BAÜME



VORHANDENE GEHÖLZE